


(現況写真)

7街区7画地



令和3年4月 撮影

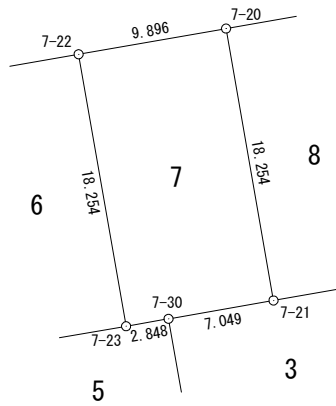



令和3年4月 撮影

画地確定図

縮尺 = 1 : 500

街区番号	7	画地番号	7	画地面積	180.65m <sup>2</sup>
------	---	------	---	------	----------------------



求積表

画地番号	7				
NO.	X	Y	DX	DMD	倍面積
7-22	-539.907	-53378.657	-17.982	3.137	-56.409534
7-23	-557.889	-53375.520	0.490	9.080	4.449200
7-30	-557.399	-53372.714	1.211	18.830	22.803130
7-21	-556.188	-53365.770	17.982	22.636	407.040552
7-20	-538.206	-53368.908	-1.701	9.749	-16.583049
合計					361.300299
合計面積					180.6501495
地積					180.65 m <sup>2</sup>