


(現況写真)

7 街区10画地



令和3年4月 撮影



雨水

上水道

下水道

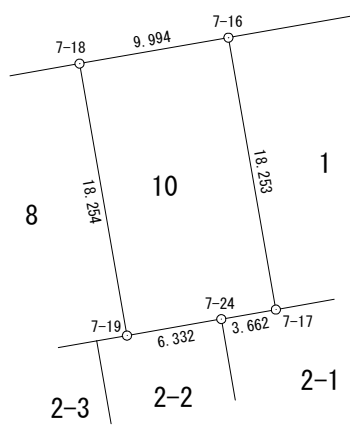

境界

令和3年4月 撮影

画地確定図

縮尺 = 1 : 500

街区番号	7	画地番号	10	画地面積	182.42m ²
------	---	------	----	------	----------------------



求積表

画地番号	10				
NO.	X	Y	DX	DMD	倍面積
7-18	-535.837	-53355.328	-17.982	3.137	-56.409534
7-19	-553.819	-53352.191	1.089	12.512	13.625568
7-24	-552.730	-53345.953	0.629	22.358	14.063182
7-17	-552.101	-53342.345	17.981	22.828	410.470268
7-16	-534.120	-53345.483	-1.717	9.845	-16.903865
合計					364.845619
合計面積					182.4228095
地積					182.42 m ²