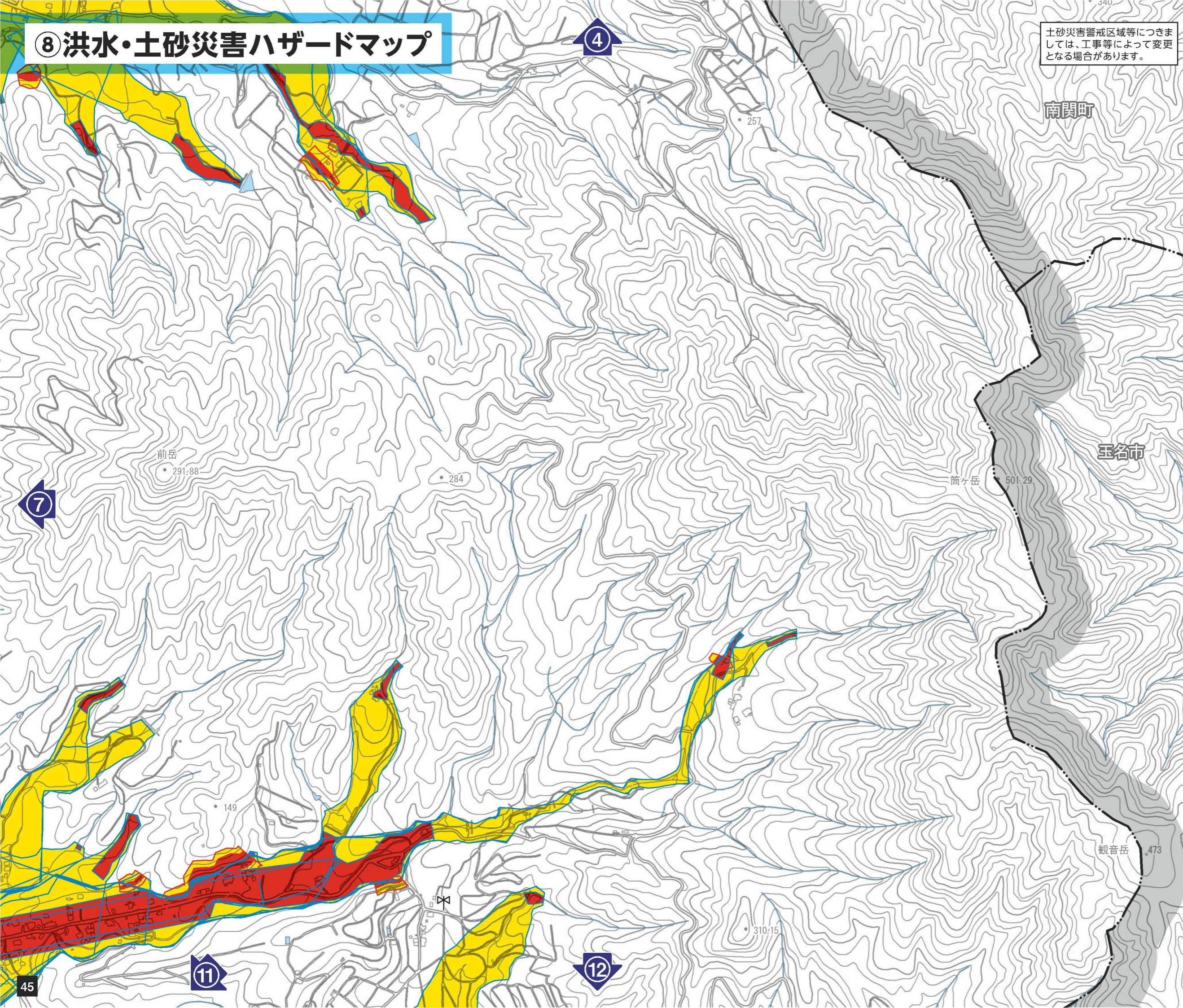
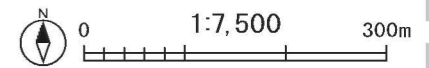
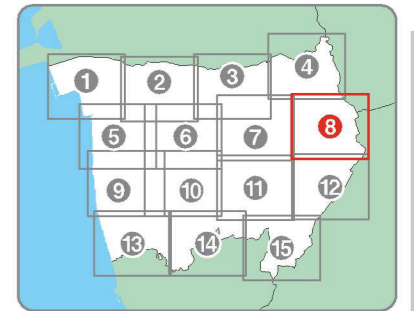


⑧ 洪水・土砂災害ハザードマップ



土砂災害警戒区域等につきましては、工事等によって変更となる場合があります。



- 土砂災害警戒区域・特別警戒区域**
Area with sediment disaster risk
- 特別警戒区域(急傾斜地の崩壊)
Special warning zone (collapse of steep slope landslide)
 - 警戒区域(急傾斜地の崩壊)
Warning zone (collapse of steep slope landslide)
 - 特別警戒区域(土石流)
Special warning zone (debris flow)
 - 警戒区域(土石流)
Warning zone (debris flow)

- 防災関連情報**
Disaster prevention information
- 屋外拡声子局
Outdoor loudspeaker slave station
 - 市町境
City border
- 測量法に基づく国土地理院長承認(使用) R 2JHs 486

知って得するキーワード

- **災害対策本部**
災害が発生する、または発生するおそれがある場合に、全庁的に対応を強化し、より迅速な災害対応・意思決定を行うため、国や自治体に設置されるもの。
- **災害拠点病院**
災害発生時に災害医療を行う医療機関を支援する病院のことで、被災地からの傷病者の受け入れ拠点にもなる。

はじめに

日頃から備える

避難について

災害から身を守る

洪水・土砂災害ハザードマップ

役立つ防災知識

