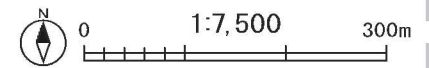
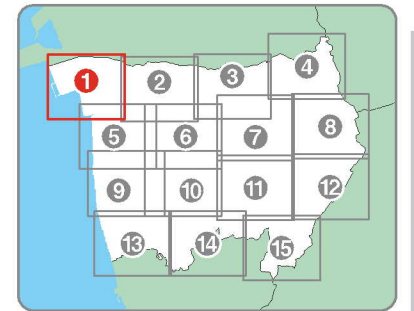
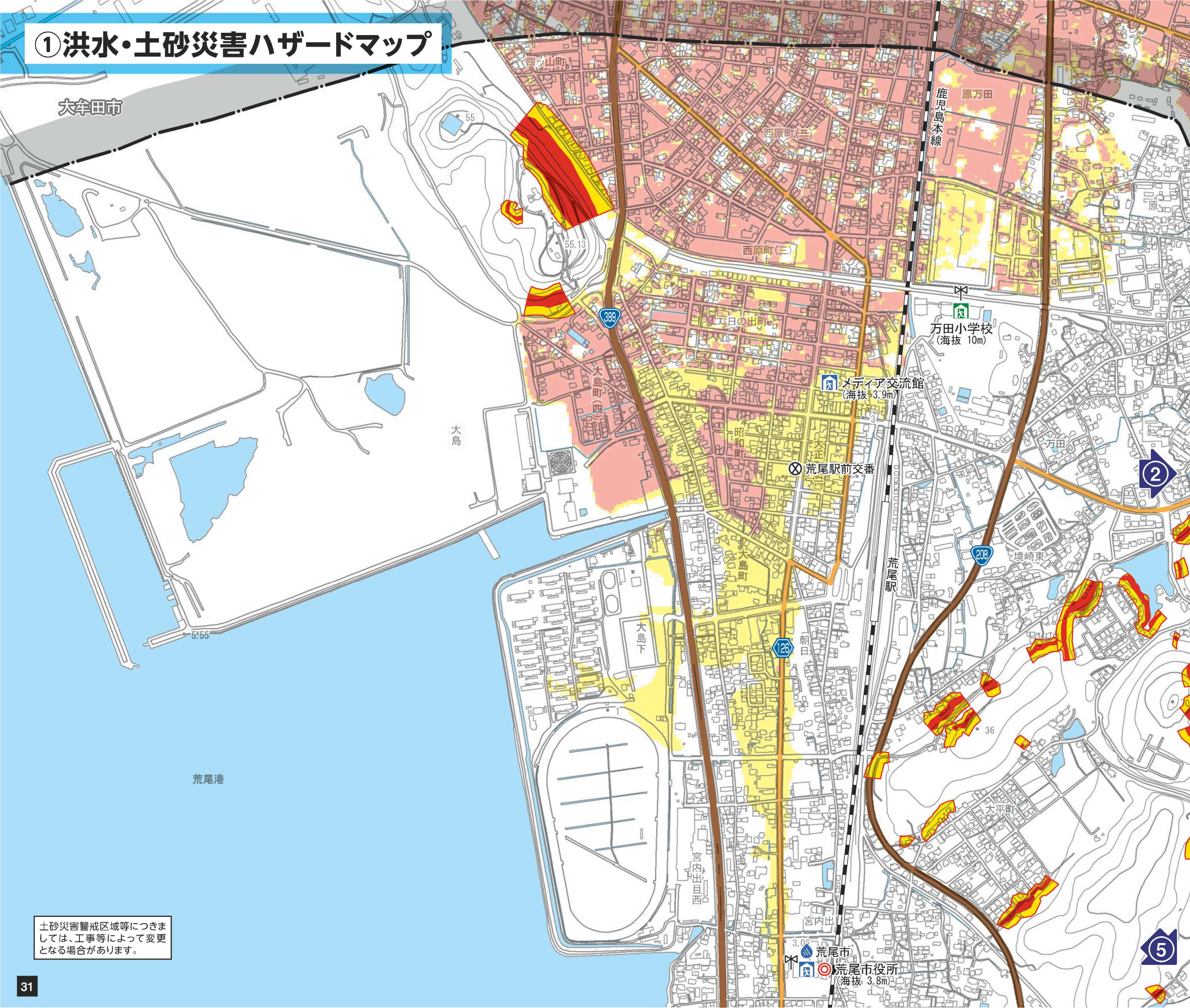


①洪水・土砂災害ハザードマップ



洪水浸水想定区域 Flood estimated inundation



土砂災害警戒区域・特別警戒区域 Area with sediment disaster risk



防災関連情報 Disaster prevention information

- 指定避難所(第1次避難所)
Primary evacuation shelter
 - 指定避難所(第2次避難所)
Secondary evacuation shelter
 - 市役所 City office
 - 交番 Police box
 - 雨量観測所 Rain gauge station
 - 屋外拡声子局
Outdoor loudspeaker slave station
 - 県境
Prefectural border
 - 国道 National road
 - 県道 Prefectural road
 - JR JR
- 測量法に基づく国土地理院長承認(使用) R 2JHs 486

知って得するキーワード

● 図上訓練
 地図等を用いて、地域で大きな災害が発生する事態を想定し、危険が予測される地域や状況を把握し、対応・判断について検討を行う実践型の防災訓練。

土砂災害警戒区域等につきましては、工事等によって変更となる場合があります。