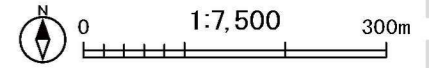
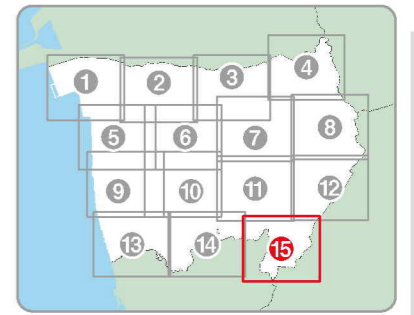
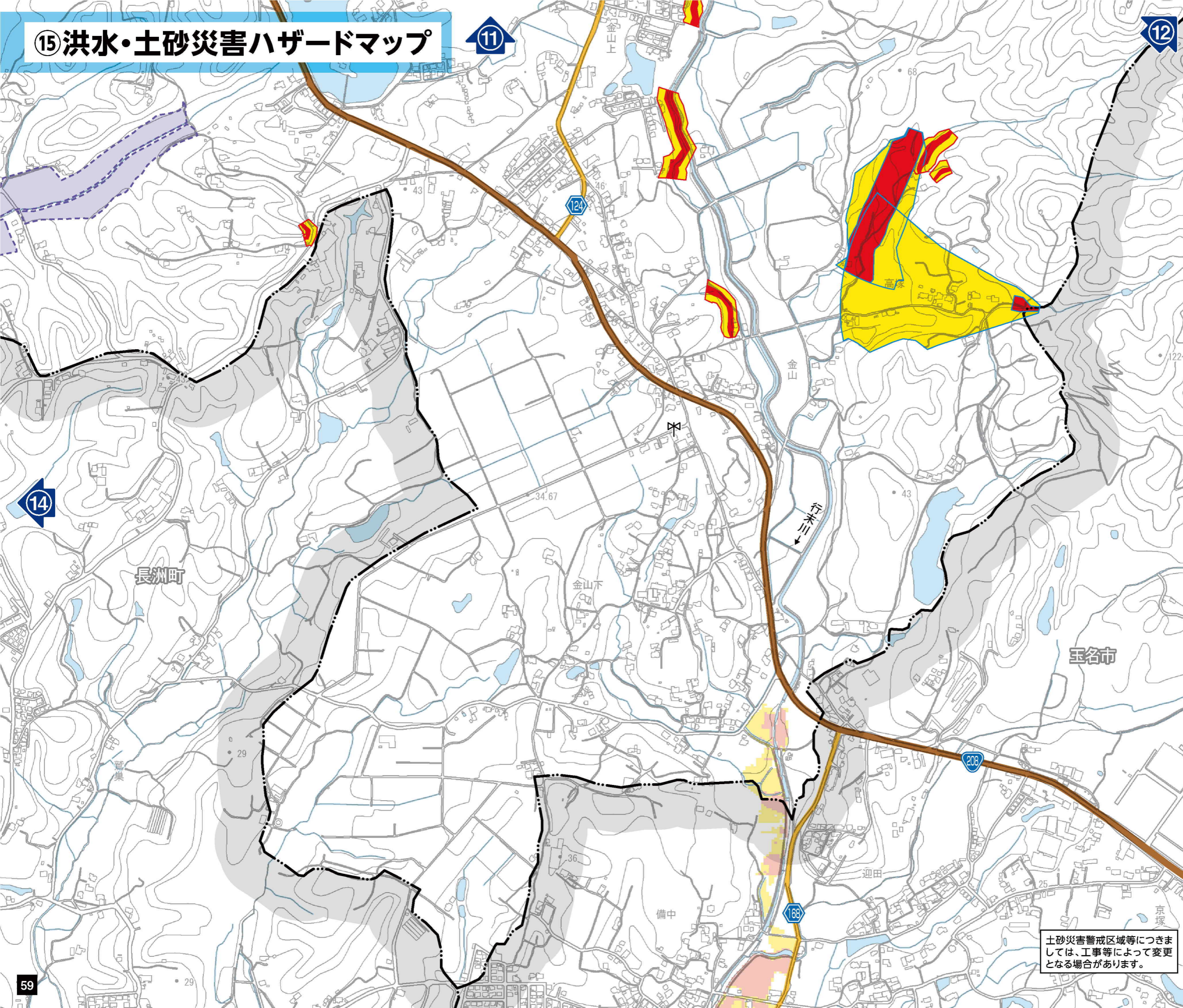
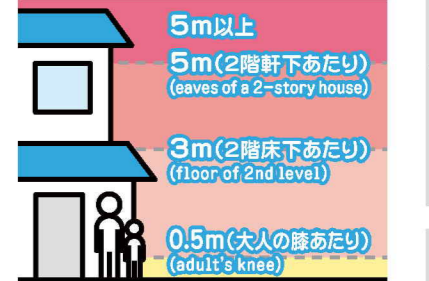


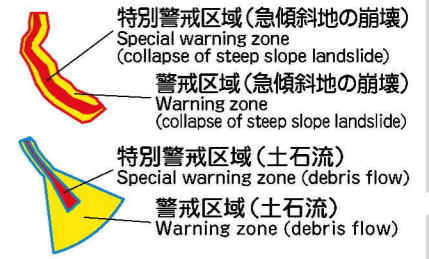
⑮ 洪水・土砂災害ハザードマップ



洪水浸水想定区域 Flood estimated inundation



土砂災害警戒区域・特別警戒区域 Area with sediment disaster risk



防災関連情報 Disaster prevention information

- ☒ 屋外拡声子局
Outdoor loudspeaker slave station
- 浸水実績箇所
Recorded flooding
※令和2年7月豪雨の実績については反映しておりません。
- 市町境 City border
- 国道 National road
- 県道 Prefectural road

測量法に基づく国土地理院長承認(使用) R 2JHs 486

ハザードマップの更新について 令和4年5月更新

令和3年2月のハザードマップ作成以降に、熊本県が新たに作成した想定最大規模の降雨による洪水浸水想定区域(水位周知区間外)を追加しています。
今回追加された河川は以下のとおりです。

対象河川	公表年月	前提となる降雨
行末川 [行末川水系]	令和3年10月	流域全体に8時間の総雨量714mm

土砂災害警戒区域等につきましては、工事等によって変更となる場合があります。

はじめに

日頃から備える

避難について

災害から身を守る

洪水・土砂災害ハザードマップ

役立つ防災知識